



## **Motie Bereikbaarheid als basisrecht**

Bijlage bij presentatie Domeinvergadering Fysiek 04/02/2025

## Inhoud

<b>1. Overzicht buslijnen per buurt</b> .....	3
<b>2. Overzicht buslijnen, routes en frequenties</b> .....	5
Stadslijnen .....	5
Streeklijnen.....	7
Scholierenlijnen .....	7
Grensoverschrijdende streeklijnen (De Lijn en TEC) .....	8
<b>3. Bereikbaarheid voorzieningen</b> .....	9
Station .....	9
MUMC+ .....	10
Hartje binnenstad (o.a. Vrijthof, theater en Markt) .....	11
Centre Céramique (bibliotheek) .....	12

## 1. Overzicht buslijnen per buurt

In onderstaand overzicht is uitgegaan van buslijnen die binnen 600 meter toegankelijk zijn.

Wijken en buurten	Buslijnen
<b>Wijk 00 Centrum</b>	
Binnenstad	1, 2, 3, 4, 5, 6, 7, 9, 10, 11, 12, 13
Jekerkwartier	4, 9, 10, 11, 12
Kommelkwartier	1, 2, 3, 4, 5, 6, 7, 9, 10, 11, 13
Statenkwartier	1, 2, 3, 4, 5, 6, 7, 9, 10, 11, 12, 13
Boschstraatkwartier	1, 2, 3, 4, 5, 6, 7, 9, 10, 11, 12, 13
Sint Maartenspoort	1, 2, 3, 4, 5, 6, 7, 8, 9, 10, 11, 12, 13, 15, 30, 57, 350
Wyck	1, 2, 3, 4, 5, 6, 7, 8, 9, 10, 11, 12, 13, 15, 30, 57, 350
<b>Wijk 01 Buitenwijk Zuidwest</b>	
Villapark	9, 10, 11, 12
Jekerdal	9, 10, 11, 12
Biesland	3, 13
Campagne	3, 13
Wolder	3
Sint Pieter	12, 13
<b>Wijk 02 Buitenwijk West</b>	
Brusselsepoort	1, 2, 4, 5, 6, 7, 13
Mariaberg	4, 7, 13
Belfort	4, 5, 6, 7, 13
Pottenberg	4, 7
Malpertuis	1, 2, 4, 7
Caberg	4, 7
Oud-Caberg	2
Malberg	1, 2, 4
Dousberg-Hazendans	5, 6
Daalhof	5, 6
<b>Wijk 03 Buitenwijk Noordwest</b>	
Boschpoort	12
Boscherveld	7
Frontenkwartier	1, 2, 3, 4, 5, 6, 7, 9, 10, 12
Belvédère	-
Lanakerveld	-
<b>Wijk 04 Buitenwijk Oost</b>	
Wyckerpoort	2, 3, 4, 6, 7, 8
Heugemerveld	1, 5, 11, 12, 15, 57, 350
Wittevrouwenveld	2, 3, 4, 6, 7, 8
Nazareth	3
Limmel	9, 10, 30
Scharn	2, 4, 6, 7, 8, 10, 350
Amby	6

<b>Wijk 05 Buitenwijk Noordoost</b>	
Beatrixhaven	3, 10, 30
Borgharen	9
Itteren	9
Meerssenhoven	9
<b>Wijk 06 Buitenwijk Zuidoost</b>	
Randwyck	1, 5, 7, 10, 15, 57
Heugem	5, 15
Heer	2, 7, 10, 350
De Heeg	1, 2, 57
Vroendaal	2, 57

## 2. Overzicht buslijnen, routes en frequenties

### Stadslijnen

Lijn	Route	Frequentie
1	Maastricht: De Heeg - Randwyck - Céramique - Station - Centrum - Koningin Emmaplein – Brusselse Poort - Malberg	Spits: 2x/uur Dal: 2x/uur Avond: 0-2x/uur (tot 21:30) Zaterdag: 2x/uur Zondag: 2x/uur
2	Maastricht: De Heeg - Heer - Scharn - Station - Centrum - Koningin Emmaplein – Brusselse Poort - Malberg – Oud Caberg	Spits: 2x/uur Dal: 2x/uur Avond: 2x/uur Zaterdag: 2x/uur Zondag: 2x/uur
3	Maastricht: Wolder - Biesland - Koningin Emmaplein - Centrum - Station - Wyckerpoort - Nazareth - Station Noord	Spits: 2x/uur Dal: 2x/uur Avond: 0-2x/uur Zaterdag: 2x/uur Zondag: 2x/uur
4	Maastricht: Pottenberg [→ Malberg → Caberg]/[← Brusselse Poort ← Mariaberg] - Centrum - Station - Scharn - Berg en Terblijt: Rijksweg - Vilt: Rijksweg - Valkenburg: Centrum – Broekhem - Station	Spits: 2x/uur Dal: 2x/uur Avond: 1x/uur Zaterdag: 2x/uur Zondag: 1x/uur
5	Maastricht: Daalhof – Brusselse Poort - Koningin Emmaplein - Centrum - Station - Céramique - Randwyck - Heugem	Spits: 2x/uur Dal: 2x/uur Avond: 2x/uur Zaterdag: 2x/uur Zondag: 2x/uur
6	Maastricht: Daalhof – Brusselse Poort - Koningin Emmaplein - Centrum - Station - Wittevrouwenveld - De Geusselt - Amby	Spits: 2-4x/uur Dal: 2-4x/uur Avond: 2x/uur Zaterdag: 2x/uur Zondag: 2x/uur
7	Maastricht: Pottenberg [← Malberg ← Caberg]/[→ Brusselse Poort → Mariaberg] - Centrum - Station - Scharn - Heer - Randwyck	Spits: 2x/uur Dal: 2x/uur Avond: 1x/uur Zaterdag: 2x/uur Zondag: 1x/uur

<b>8</b>	Maastricht: Station - Scharn - Vijverdal - Bemelen: Dorp - Gasthuis - Wolfshuis - Valkenburg: Centrum - Station	Spits: 1x/uur Dal: 1x/uur Avond: 1x/uur Zaterdag: 1x/uur Zondag: 1x/uur
<b>9</b>	Maastricht: [Station → Céramique → Koningin Emmaplein → Centrum → Station] - Limmel - Borgharen: Dorp - Itteren: Dorp - Bunde: Station	Spits: 1-2x/uur Dal: 1-2x/uur Avond: 0-1x/uur Zaterdag: 1x/uur Zondag: 1x/uur
<b>10</b>	Maastricht: Station Noord - Beatrixhaven - Limmel - Centrum - Koningin Emmaplein - Randwyck - Heer	Spits: 2-4x/uur Dal: 2-5x/uur Avond: 0-2x/uur Zaterdag: 2-4x/uur Zondag: 0-4x/uur
<b>11</b>	Maastricht: Station ← Céramique ← Koningin Emmaplein ← Centrum ← Station	Spits: 2x/uur Dal: 1-2x/uur Avond: - Zaterdag: 1x/uur Zondag: 1x/uur
<b>12</b>	Maastricht: Boschpoort – Centrum - Station - Céramique - Villapark / Oog van Sint Pieter	Spits: 2x/uur Dal: 2x/uur Avond: 1x/uur Zaterdag: 2x/uur Zondag: 1x/uur
<b>13</b>	Maastricht: Station - Centrum - Koningin Emmaplein - Mariaberg - Biesland - Kanne: Dorp	Spits: 2-4x/uur Dal: 2-5x/uur Avond: 0-2x/uur Zaterdag: 2-4x/uur Zondag: 0-4x/uur
<b>15</b>	Maastricht: Daalhof – Brusselse Poort - Koningin Emmaplein - Centrum - Station - Heugemerveld- Randwyck - Oost- Maarland: Dorp - Eijsden: Centrum	Spits: 2x/uur Dal: 2x/uur Avond: 0-2x/uur Zaterdag: 0-1x/uur Zondag: 0-1x/uur

## Streeklijnen

Lijn	Route	Frequentie
<b>30</b>	Sittard - Geleen - Neerbeek – Beek - Maastricht Aachen Airport - Meerssen - Rothem - Maastricht	Spits: 2x/uur Dal: 2x/uur Avond: 1-3x/uur Zaterdag: 1-2x/uur Zondag: 1x/uur
<b>57</b>	Maastricht - Gronsveld – Eckelrade - Sint Geertruid - Mheer - Noorbeek - Heijenrath - Epen - Mechelen - Partij - Gulpen	Spits: 2x/uur Dal: 1-2x/uur Avond: 1x/uur Zaterdag: 1x/uur Zondag: 1x/uur
<b>350</b>	Maastricht - Cadier en Keer - Margraten - Gulpen - Wahlwiller - Nijswiller - Lemiers - Vaals - Aachen	Spits: 2-4x/uur (ochtendspits) 4x/uur (middagspits) Dal: 4x/uur Avond: 2x/uur Zaterdag: 4x/uur Zondag: 2-3x/uur

## Scholierenlijnen

Lijn	Route	Frequentie
<b>615</b>	Maastricht: Station → Heugemerveld → Randwyck	Spits: 1x/ochtendspits Dal: 2x/ochtenddal Avond: - Zaterdag: - Zondag: -
<b>650</b>	Bocholtz → Nijswiller → Wahlwiller → Gulpen → Margraten → Cadier en Keer → Maastricht	Spits: 1x/ochtendspits Dal: - Avond: - Zaterdag: - Zondag: -
<b>659</b>	Vaals → Holset → Harles → Vijlen → Mamelis → Nijswiller → Wahlwiller → Gulpen → Margraten → Cadier en Keer → Maastricht	Spits: 1x/ochtendspits Dal: - Avond: - Zaterdag: - Zondag: -

Grensoverschrijdende streeklijnen (De Lijn en TEC)

<b>Lijn</b>	<b>Route</b>	<b>Frequentie</b>
<b>20a</b>	Maastricht: Station - Veldwezelt - Mopertingen - Waltwilder - Bilzen - Beverst - Diepenbeek - Hasselt	Spits: 2x/uur Dal: 2x/uur Avond: 1x/uur (tot 21:30) Zaterdag: 2x/uur Zondag: 1x/uur
<b>45</b>	Maastricht: Station - Smeermaas - Lanaken - Zutendaal - Genk - Diepenbeek - Hasselt	Spits: 2-4x/uur Dal: 2-4x/uur Avond: 1-2x/uur Zaterdag: 2x/uur Zondag: 1x/uur
<b>62</b>	Maastricht: Station - Vroenhoven - Riemst - Herderen - Millen - Berg - Tongeren	Spits: 1x/uur Dal: 1x/uur Avond: 1x/uur (tot 20:50) Zaterdag: 1x/uur Zondag: 1x/uur
<b>78</b>	Maastricht: Station - Petit-Lanaye - Lanaye - Lixhe - Visé - Hermalle - Vivegnis - Herstal - Liège	Spits: 1x/uur Dal: 1x/uur Avond: 1x/uur (tot 20:50) Zaterdag: 1x/uur Zondag: 1x/uur



### 3. Bereikbaarheid voorzieningen

Arriva heeft de bereikbaarheid vanuit de buurten in beeld gebracht richting de belangrijkste voorzieningen in onze stad, waarbij de reistijden zijn aangegeven en of er een overstap nodig is.

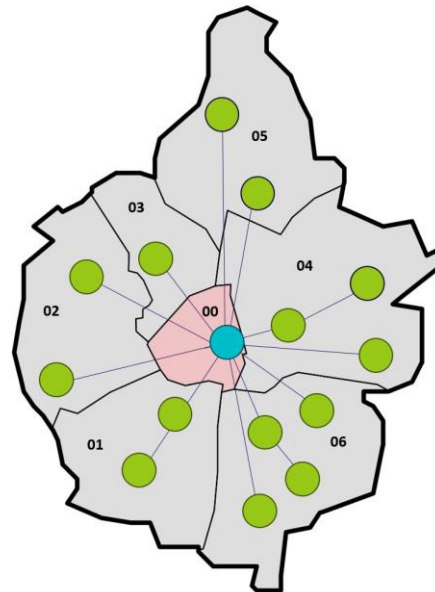
#### Station

Het station is vanuit alle buurten met een directe verbinding bereikbaar binnen maximaal 30 minuten reistijd. Volgens onderzoek<sup>1</sup> geldt voor een station een reistijd tot 20 minuten als acceptabel. Voor een aantal woonbuurten geldt een langere reistijd (> 20 minuten): Daalhof/Hazendans, Amby en Borgharen/Itteren.

Bereikbaarheid Station met OV in Maastricht

CBS-wijken	Omgeving	Lijnnummers	Reistijd	Overstap
Wijk 00 Centrum	-	Lijn 1 t/m 9, 13, 15 Vanaf 2025: ook lijn 12	< 5 min.	Directe verbinding
Wijk 01 Buitenwijk Zuidwest	Wolder	Lijn 3	< 20 min. < 15 min.*	Directe verbinding
	Bisschopsingel	Lijn 9, 11	< 10 min.	Directe verbinding
Wijk 02 Buitenwijk West	Daalhof	Lijn 5, 6, 15	< 25 min.	Directe verbinding
	Pottenberg	Lijn 4, 7	< 20 min.	Directe verbinding
Wijk 03 Buitenwijk Noordwest	-	Lijn 1, 2, 4, 7	< 20 min.	Directe verbinding
Wijk 04 Buitenwijk Oost	Station / Wyck	-	-	-
	Amby	Lijn 6	< 25 min.	Directe verbinding
	Scharn	Lijn 4, 8	< 10 min.	Directe verbinding
Wijk 05 Buitenwijk Noordoost	Limmel	Lijn 9, 30	< 10 min.	Directe verbinding
	Borgharen / Itteren	Lijn 9	< 30 min.	Directe verbinding
Wijk 06 Buitenwijk Zuidoost	Heer	Lijn 2, 350	< 15 min.	Directe verbinding
	Randwyck (MUMC)	Lijn 1, 5, 15, 57	< 15 min.	Directe verbinding
	Heugem	Lijn 5, 15	< 20 min.	Directe verbinding
	De Heeg	Lijn 1, 2, 57	< 20 min.	Directe verbinding

\* Vanaf medio/eind 2025: Nieuwe route lijn 3 gaat sneller van/naar Station



<sup>1</sup> <https://www.kimnet.nl/publicaties/publicaties/2024/09/26/acceptabele-bereikbaarheid-een-reizigersperspectief>

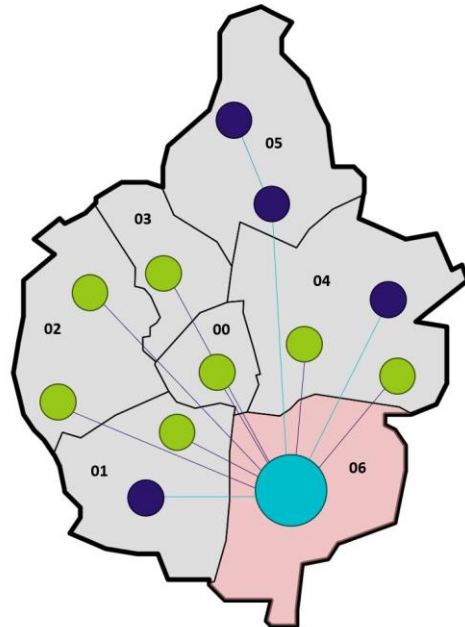
## MUMC+

Het ziekenhuis is vanuit het merendeel van de buurten met een directe verbinding bereikbaar. De reistijd bedraagt maximaal 35 minuten reistijd. Volgens onderzoek geldt voor een ziekenhuis een reistijd tot 30 minuten als acceptabel. Enkel voor de buurten Daalhof en Hazendans geldt een langere reistijd van < 35 minuten. Hier betreft het echter wel een directe verbinding.

### Bereikbaarheid MUMC met OV in Maastricht

CBS-wijken	Omgeving	Lijnnummers	Reistijd	Overstap
Wijk 00 Centrum	-	Lijn 1, 5, 7, 10, 15	< 15 min.	Directe verbinding
Wijk 01 Buitenwijk Zuidwest	Wolder	Lijn 3 + 1, 5, 10, 57	< 30 min. < 20 min*	Max. 1 overstap
	Bisschopsingel	Lijn 10	< 10 min.	Directe verbinding
Wijk 02 Buitenwijk West	Daalhof	Lijn 5, 6, 15	< 35 min.	Directe verbinding
	Pottenberg	Lijn 7	< 30 min.	Directe verbinding
Wijk 03 Buitenwijk Noordwest	-	Lijn 1, 7	< 30 min.	Directe verbinding
Wijk 04 Buitenwijk Oost	Station / Wyck	Lijn 1, 5, 10, 15, 57	< 10 min.	Directe verbinding
	Amby	Lijn 6 + 1, 5, 10, 15, 57	< 30 min.	Max. 1 overstap
	Scharn	Lijn 7	< 10 min.	Directe verbinding
Wijk 05 Buitenwijk Noordoost	Limmel	Lijn 9, 30 + 1, 5, 10, 57	< 30 min.	Max. 1 overstap
	Borgharen / Itteren	Lijn 9 + 1, 5, 10, 57	< 30 min.	Max. 1 overstap
Wijk 06 Buitenwijk Zuidoost	-	Lijn 1, 5, 7, 10, 15, 57	< 10 min.	Directe verbinding
	De Heeg	Lijn 1, 57	< 10 min.	Directe verbinding

\* Vanaf medio/eind 2025: Nieuwe route lijn 3 gaat via Ceramique waardoor snellere overstap mogelijk is richting MUMC



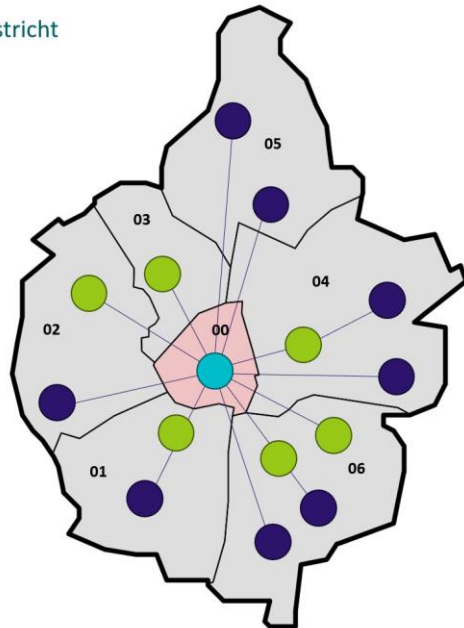
## Hartje binnenstad (o.a. Vrijthof, theater en Markt)

Het hart van onze binnenstad, het Vrijthof met het theater en de Markt, is vanuit een groot deel van de buurten met een directe verbinding bereikbaar binnen maximaal 30 minuten reistijd. Om het hart van de binnenstad te bereiken is vanuit diverse richtingen een overstap nodig. Indien men echter gebruik maakt van centrumhaltes als Mosae Forum, Koningin Emmaplein, Tongerseplein of Prins Bisschopsingel (op een iets grotere loopafstand) is er geen overstap nodig. Volgens onderzoek geldt voor een winkelcentrum een reistijd tot 30 minuten als acceptabel en voor een culturele instelling zoals het theater een reistijd tot 50 minuten. Enkel voor Borgharen en Itteren geldt een langere reistijd dan 30 minuten naar het hart van de binnenstad.

### Bereikbaarheid Hartje Binnenstad (o.a. Vrijthof) met OV in Maastricht

Naar: Vrijthof, Kommel, Tongersestraat, Bouillonstraat, Calveriastraat, Markt

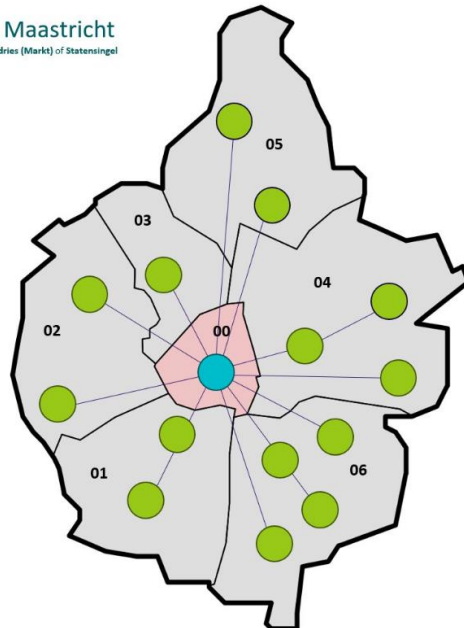
CBS-wijken	Omgeving	Lijnnummers	Reistijd	Overstap
Wijk 00 Centrum	-	-	-	-
Wijk 01 Buitenwijk Zuidwest	Wolder	Lijn 3 + Lijn 4, 7	< 20 min.	Max. 1 overstap
	Tongerseplein	Lijn 4, 7	< 5 min.	Directe verbinding
Wijk 02 Buitenwijk West	Daalhof	Lijn 5, 6, 15 + 4, 7	< 25 min.	Max. 1 overstap
	Pottenberg	Lijn 4, 7	< 20 min.	Directe verbinding
Wijk 03 Buitenwijk Noordwest	-	Lijn 4, 7	< 20 min.	Directe verbinding
Wijk 04 Buitenwijk Oost	Station / Wyck	Lijn 4, 7	< 5 min.	Directe verbinding
	Amby	Lijn 6 + 4, 7	< 30 min.	Max. 1 overstap
	Scharn	Lijn 4, 7	< 15 min.	Directe verbinding
Wijk 05 Buitenwijk Noordoost	Limmel	Lijn 9, 10, 30 + 4, 7	< 15 min.	Max. 1 overstap
	Borgharen / Itteren	Lijn 9 + 4, 7	< 35 min.	Max. 1 overstap
Wijk 06 Buitenwijk Zuidoost	Heer	Lijn 7	< 20 min.	Directe verbinding
	Randwyck (MUMC)	Lijn 7	< 20 min.	Directe verbinding
	Heugem	Lijn 5, 15 + 4, 7	< 30 min.	Max. 1 overstap
	De Heeg	Lijn 1, 2, 57 + 4, 7	< 30 min.	Max. 1 overstap



### Bereikbaarheid Poorten Binnenstad & Centrumhaltes met OV in Maastricht

Naar: Emmaplein, Tongerseplein, Bisschopsingel, Bonnefantenmuseum, Centre Ceramique, Wilhelminasingel, Mosae Forum/Centrum, Boschstraat/Maagdendries (Markt) of Statensingel

CBS-wijken	Omgeving	Lijnnummers	Reistijd	Overstap
Wijk 00 Centrum	-	-	-	-
Wijk 01 Buitenwijk Zuidwest	Wolder	Lijn 3	< 10 min.	Directe verbinding
	Bisschopsingel	-	-	-
Wijk 02 Buitenwijk West	Daalhof	Lijn 5, 6, 15	< 20 min.	Directe verbinding
	Pottenberg	Lijn 4, 7	< 20 min.	Directe verbinding
Wijk 03 Buitenwijk Noordwest	-	Lijn 1, 2, 4, 7	< 20 min.	Directe verbinding
Wijk 04 Buitenwijk Oost	Station / Wyck	Lijn 1 t/m 9, 13, 15 Straks ook lijn 12	< 5 min.	Directe verbinding
	Amby	Lijn 6	< 25 min.	Directe verbinding
	Scharn	Lijn 4, 8	< 15 min.	Directe verbinding
Wijk 05 Buitenwijk Noordoost	Limmel	Lijn 9, 10, 30	< 10 min.	Directe verbinding
	Borgharen / Itteren	Lijn 9	< 25 min.	Directe verbinding
Wijk 06 Buitenwijk Zuidoost	Heer	Lijn 2, 10, 350	< 20 min.	Directe verbinding
	Randwyck (MUMC)	Lijn 1, 5, 10, 15, 57	< 15 min.	Directe verbinding
	Heugem	Lijn 5, 15	< 20 min.	Directe verbinding
	De Heeg	Lijn 1, 2, 57	< 20 min.	Directe verbinding



## Centre Céramique (bibliotheek)

De bibliotheek is vanuit alle buurten met een directe verbinding bereikbaar, er vanuit gaande dat de halte Wilhelminasingel ook gebruikt wordt om het Centre Céramique te bereiken. De reistijd bedraagt maximaal 30 minuten reistijd. Volgens onderzoek geldt voor een culturele instelling een reistijd tot 50 minuten als acceptabel.

### Bereikbaarheid Centre Ceramique met OV in Maastricht Via halte Ceramique (50 meter) en Wilhelminasingel (450 meter)

CBS-wijken	Omgeving	Lijnnummers	Reistijd	Overstap
Wijk 00 Centrum	-	Lijn 1, 5, 9, 11, 57	< 5 min.	Directe verbinding
Wijk 01 Buitenwijk Zuidwest	Wolder	Lijn 3 (of via station)	< 25 min. < 15 min.*	Directe verbinding
	Bisschopsingel	Lijn 9, 11	< 10 min.	Directe verbinding
Wijk 02 Buitenwijk West	Daalhof	Lijn 5	< 30 min.	Directe verbinding
	Pottenberg	Lijn 4, 7	< 25 min.	Directe verbinding
Wijk 03 Buitenwijk Noordwest	-	Lijn 1	< 30 min.	Directe verbinding
Wijk 04 Buitenwijk Oost	Station / Wyck	Lijn 1, 5, 9, 10, 11, 57	< 5 min.	Directe verbinding
	Amby	Lijn 6 (of via station)	< 25 min.	Directe verbinding
	Scharn	Lijn 4, 8 (of via station)	< 20 min.	Directe verbinding
Wijk 05 Buitenwijk Noordoost	Limmel	Lijn 9 (of via station)	< 20 min.	Directe verbinding
	Borgharen / Ifteren	Lijn 9 (of via station)	< 30 min.	Directe verbinding
Wijk 06 Buitenwijk Zuidoost	Heer	Lijn 7, 10 (of via station)	< 15 min.	Directe verbinding
	Randwyck (MUMC)	Lijn 1, 5, 57	< 10 min.	Directe verbinding
	Heugem	Lijn 5	< 15 min.	Directe verbinding
	De Heeg	Lijn 57	< 15 min.	Directe verbinding

